GUIDE MAP

NUMAZU 100選 ぬまづの宝 とは
Pride of City, NUMAZU 100 Treasures

富士山と駿河湾にいだかれた風光明媚なまち・沼津。
この街に暮らし、この街を愛する市民の皆様から
「私の沼津の自慢」をお寄せいただいたところ、
自然、歴史・文化、山海の恵みなど、
たくさんの「ぬまづの宝」が集まりました。
「ぬまづの宝 100選」は、これらの宝の中から、
特に沼津の個性と魅力を表現するものを
市民の皆様の投票などによって選出した、
選りすぐりの100項目です。

GUIDE MAPの使い方

●金岡・門池エリア
●沼津駅・沼津港周辺エリア
●静浦・内浦エリア を見るときは

中面右側を折り返すと、広域マップと各スポットの情報を照らし合わせてご覧いただけます。

●原・愛鷹エリア
●西浦・戸田エリア
●その他 を見るときは

中面左側を折り返し、同様に広域マップで各スポットの位置を確認しながらご覧ください。

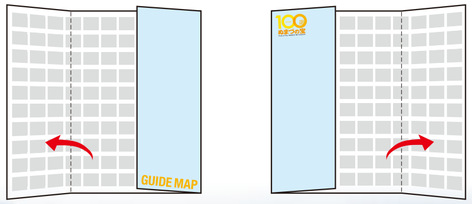



沼津から見る富士山

沼津市では、海越しの富士山をはじめ、様々な表情の富士山を見ることができます。
各地域の景観と一体となったその姿は、それぞれ個性があり、
市民にとって故郷の原風景となっています。

A 香貫山

浮島

千本浜

港大橋

志下海岸

内浦長浜

戸田御浜岬

※それぞれの場所はMAPでご紹介しています。

Ⓒ 静岡県沼津市

NUMAZU 100選 ぬまづの宝
Pride of City, NUMAZU 100 Treasures
GUIDE MAP

東京から、わずか1時間。気軽にふらりでかける、沼津まで。

●東京方面からのアクセス

JR新幹線で	東京駅	JR新幹線こだま［1時間］・ひかり［45分］	三島駅	JR東海道本線［5分］	沼津駅	
富士急シティバスで	東京駅	富士急シティバス［約2時間］			沼津駅北口	
富士急シティバスで	バスタ新宿（新宿高速バスターミナル）	渋谷マークシティ	富士急シティバス［約2時間30分］		沼津駅北口	
車で（首都高速3号渋谷線）	用賀料金所	東名高速道路［約1時間15分］	御殿場JCT	東名高速道路［約15分］	沼津I.C.	
				新東名高速道路［約15分］	長泉沼津I.C.	

●名古屋方面からのアクセス

JR新幹線で	名古屋駅	JR新幹線ひかり［1時間］	静岡駅	JR新幹線こだま［25分］	三島駅	JR東海道本線［5分］ 沼津駅
車で	名古屋I.C.	東名高速道路［約50分］	三ヶ日JCT	東名高速道路［約1時間35分］	愛鷹S.I.C	
				新東名高速道路［約1時間35分］	駿河湾沼津S.I.C	

INFORMATION

※パンフレットやお得な割引券などをご用意しています。

●沼津観光案内所（NPO法人沼津観光協会）
〒410-0801 静岡県沼津市大手町1-1-1（H30.5月末までは静岡県沼津市千本港町117）
TEL.055-964-1300 FAX.055-964-1301
http://www.numazu-mirai.com/ E-mail kanko@deluxe.ocn.ne.jp

●戸田観光協会
〒410-3402 静岡県沼津市戸田289-12 TEL.0558-94-3115 FAX.0558-94-3116
http://www.heda-kanko.com/

●沼津市役所 観光戦略課
〒410-8601 静岡県沼津市御幸町16-1 TEL.055-934-4747 ※市役所開庁時間(平日)／8:30～17:15
http://numazukanko.jp （沼津市観光web）

●バス会社 お問い合わせ
●富士急シティバス［市内バス］ TEL.055-921-5367 9:00～18:00
●東海バスオレンジシャトル TEL.055-935-6611 8:30～17:00
●伊豆箱根バス TEL.055-977-3874 8:30～17:30
●富士急シティバス［高速バス］ TEL.055-929-1144 9:00～18:00

NUMAZU 100選 ぬまづの宝
GUIDE MAP
発行／沼津市役所 観光戦略課
静岡県沼津市御幸町16-1 TEL.055-934-4747
http://www.city.numazu.shizuoka.jp/

皇室の愛した海、そして富士の絶景。
沼津観光ポータル
Numazu Official Visitor's Guide
http://numazukanko.jp

NUMAZU

NUMAZU GUIDE MAP

絶景・文化遺産・グルメ…etc.「ぬまづの宝」を、まるごと楽しもう！

NUMAZU 100選 ぬまづの宝

Pride of City, NUMAZU 100 Treasures

風景 自然 / 歴史 / 伝統 文化 / 味覚 / にぎわい

金岡・門池エリア

17 あゆつぼのたき 鮎壺の滝
所 沼津市大岡
交 JR沼津駅から、JR御殿場線「下土狩駅」下車、徒歩約5分、JR沼津駅南口から富士急シティバス6番線「鮎壺」下車

MAP C-5

18 おかのみやせんげんじんじゃのくす 岡宮浅間神社のクス
所 沼津市岡宮、岡宮浅間神社内
交 JR沼津駅南口から富士急シティバス6番線「寺下」下車

MAP C-4

28 あしたかこういきこうえんのさくら 愛鷹広域公園の桜
所 沼津市足高
交 JR沼津駅北口から富士急シティバス2番線「あしたか運動公園」下車

MAP B-4

32 せせらぎのみち せせらぎの径
所 沼津市足高
交 JR沼津駅北口から富士急シティバス2番線「あしたか運動公園」下車

MAP B-4

43 こうちょうじ 光長寺
所 沼津市岡宮1055
交 JR沼津駅から富士急シティバス6番線「光長寺」下車

MAP C-4

71 たかおさんさいてん 高尾山祭典
所 沼津市東熊堂
交 JR沼津駅南口から富士急シティバス2番線「江原公園」下車

MAP C-4

82 あしたかぎゅう あしたか牛

23 かどいけ 門池
所 沼津市岡一色 交 JR沼津駅南口から富士急シティバス6番線「門池公園」下車

MAP C-4

24 かどいけこうえんのさくら 門池公園の桜
所 沼津市岡一色 交 JR沼津駅南口から富士急シティバス6番線「門池公園」下車

MAP C-4

37 えばらそくく 江原素六

MAP C-4

38 めいじしりょうかん 明治史料館
所 沼津市西熊堂372-1
交 JR沼津駅南口から富士急シティバス2番線「明治史料館前」または「江原公園」下車

MAP C-4

46 だいちょうじおんこうでんとしょうろうもん 大中寺恩香殿と鐘楼門
所 沼津市中沢田457
交 JR沼津駅南口から富士急シティバス1番線「中沢田」下車

MAP C-4

98 ぬまづほたるまつり 沼津ホタルまつり
所 沼津市足高
交 JR沼津駅北口から富士急シティバス2番線「あしたか運動公園」下車

MAP B-4

沼津駅・沼津港周辺エリア

1 だるまゆうひ ダルマタ日
所 沼津市島郷海岸周辺

MAP D-4

3 せんげんまつばら 千本松原

MAP D-4

36 ほまのかんのんさん(ほせでら) 浜の観音さん(長谷寺)
所 沼津市千本緑町1-5
交 JR沼津駅南口から沼津登山東海バス2番線「観音前」下車

MAP D-4

42 たかざわこうえんのえすえる 高沢公園のSL
所 沼津市高沢町
交 JR沼津駅北口から徒歩約5分

MAP D-4

39 ぬまづようていきねんこうえん 沼津御用邸記念公園
所 沼津市下香貫島郷2802-1
交 JR沼津駅南口から伊豆箱根バス7番線「御用邸前」下車

MAP D-4

5 かのがわ 狩野川

MAP D-4

12 うしぶせやまこうえん 牛臥山公園
所 沼津市下香貫
交 JR沼津駅南口から沼津登山東海バス4番線「日蓮寺前」下車

MAP D-4

16 おおひらのせきじん・せきぶつぐん 大平の石神・石仏群
所 沼津市大平

MAP E-5

47 さんまいばしじょう・ぬまづじょう 三枚橋城・沼津城
所 沼津市大手町

MAP D-4

48 ぬまづへいがっこう 沼津兵学校
所 沼津市大手町
[資料展示]明治史料館

MAP D-4

92 よさこいとうかいどう よさこい東海道
所 沼津市中心市街地

MAP D-4

93 ぬまづなつまつり・かがりはなびたいかい 沼津夏まつり・狩野川花火大会
所 沼津市中心市街地、狩野川河川敷

MAP D-4

22 ぬまづあるぷす 沼津アルプス

MAP E-4

25 かぬきやま 香貫山
所 沼津市上香貫
交 JR沼津駅南口から沼津登山東海バス4番線「霊山寺」下車、展望台まで徒歩約50分、香陵台まで徒歩約20分

MAP D-4

26 かぬきやまこうりょうだいのさくら 香貫山香陵台の桜

MAP D-4

49 おなりばし 御成橋
所 沼津市上土町、市場町
交 JR沼津駅南口から徒歩10分

MAP D-4

51 じゃまつりょくどう 蛇松緑道
所 沼津市白銀町～蛇松町(狩野川河口)間

MAP D-4

94 ぬまづこう 沼津港
所 沼津市千本港町 交 JR沼津駅南口からバスターミナル1・2番線「沼津港」下車

MAP D-4

59 わかやまぼくすい 若山牧水
所 「若山牧水記念館」沼津市千本郷林1907-11
交 JR沼津駅南口から沼津登山東海バス2番線「牧水記念館」下車

MAP D-4

61 せりざわこうじろう 芹沢光治良
所 「芹沢光治良記念館」沼津市我入道葵町ヶ原517-1
交 JR沼津駅南口から沼津登山東海バス4番線「沼津リハビリテーション病院」下車

MAP D-4

62 がにゅうどうのわたしぶね 我入道の渡し船
所 沼津市大手町～蓼原町～我入道東町

MAP D-4

63 ぬまづがき 沼津垣



MAP D-4

52 かいぐんぎげんしんのひ 海軍技研址の碑
所 沼津市下香貫
交 JR沼津駅南口から沼津登山東海バス8番線「西木の宮」下車

MAP D-4

64 しおのねぶるむなーどとぶんがくひ 潮の音プロムナードと文学碑
所 千本浜公園～沼津御用邸記念公園

MAP D-4
芹沢光治良「孤絶の碑」

67 かいちゅうみそぎ 海中みそぎ
所 沼津市下香貫
交 JR沼津駅南口から沼津登山東海バス4番線「日蓮寺前」下車

MAP D-4

72 もんみゃぜぬまづ モン ミュゼ沼津
所 沼津市本字下一丁田900-1
交 JR沼津駅南口から富士急シティバス4番線「市道」下車

MAP D-4

79 ひもの

89 こいのぼりふぇすてぃばる こいのぼりフェスティバル
所 狩野川河川敷
交 JR沼津駅南口から徒歩5分
※現在は狩野川護岸工事のため源口公園で実施

MAP D-4

95 ぬまづこうらおおがたてんぼうすいぞくかん びゅうお 沼津港大型展望水門 びゅうお
所 沼津市本字千本1905-27
交 JR沼津駅南口からバスターミナル1・2番線「沼津港」下車

MAP D-4

97 ぬまづたなばたまつり ぬまづ七夕まつり
所 沼津市中心市街地

MAP D-4

静浦・内浦エリア

4 あわしま 淡島
所 沼津市内浦重寺
交 JR沼津駅南口から沼津登山東海バス8番線「マリンパーク」下車

MAP E-4

13 さんうらちくのりあずしまかいがん 三浦地区のリアス式海岸
所 沼津市静浦、内浦、西浦地域

MAP F-4

21 発端丈山
所 沼津市内浦
交 JR沼津駅南口から沼津登山東海バス8番線「三津」または「長浜」下車、山頂まで徒歩約90分

MAP F-4

35 ながはまじょうあと 長浜城跡
所 沼津市内浦長浜
交 JR沼津駅南口から沼津登山東海バス8番線「城下橋」下車、徒歩約5分

MAP F-4

54 かのがわほうすいろ 狩野川放水路
所 沼津市口野
交 JR沼津駅南口から伊豆箱根バス7番線「口野口」下車

MAP E-5

55 きゅうみとざかずいどう 旧三津坂隧道
所 沼津市内浦三津～伊豆の国市
※現在、中に入ることはできません。

MAP F-5

56 やすだやりょかんまつとう・つきとう 安田屋旅館松楓・月楓
所 沼津市内浦三津19
交 JR沼津駅南口から沼津登山東海バス8番線「伊豆三津シーパラダイス」下車

MAP F-4

66 ぬまづりくりーしずりうみおよびしゅうへんしせいのぼんぐうとうとく 沼津内浦・静浦及び周辺地域の遺産用具
[資料展示]歴史民俗資料館
交 JR沼津駅南口から伊豆箱根バス7番線「御用邸前」下車(沼津御用邸記念公園内)

「歴史民俗資料館」にて展示

74 えのうらみずしゅうぎとはだかまいり 江浦水祝儀と裸参り
所 沼津市江浦
交 JR沼津駅南口から伊豆箱根バス7番線「江の浦西口」下車

MAP E-4

68 おせまつり・うちうらぎょこうさい 大瀬まつり・内浦漁港祭
所 「大瀬まつり」沼津市西浦江梨
「内浦漁港祭」沼津市内浦漁港

MAP F-4・E-2

99 おくするがわんかいひんさい 奥駿河湾海浜祭
所 沼津市内浦三津
交 JR沼津駅南口から沼津登山東海バス8番線「三津」下車

MAP F-4

91 えのうらわんはなびたいかい 江ノ浦湾花火大会
所 沼津市江浦
交 JR沼津駅南口から伊豆箱根バス7番線「江の浦西口」下車

MAP E-4
※現在は開催されておりません。

原・愛鷹エリア

19 はちじょういし 八畳石
所 沼津市柳沢
交 JR沼津駅から車で約20分

MAP B-3

27 あしたかやま 愛鷹山

MAP A-3

40 あけのかんのんどう 赤野観音堂
所 沼津市柳沢
交 JR沼津駅から車で約25分

MAP B-3

44 しょういんじとはくいんぜんじ 松陰寺と白隠禅師
所 沼津市原128
交 JR沼津駅から JR東海道本線「原駅」下車、徒歩約5分

MAP C-2

70 おんべこんべ おんべこんべ
所 沼津市原

MAP C-2

29 うきしまのゆうすい 浮島の湧水
所 沼津市浮島

MAP B-2

30 あくあぷらざゆうすいち アクアプラザ遊水地
所 沼津市原2948-1
交 JR沼津駅から JR東海道本線「原駅」下車
ミューバス「平沼循環」にて「アクアプラザ」下車

MAP C-2

31 ぬまがわのさくら 沼川の桜
所 沼津市東椎路～西添町

MAP C-3

45 こうこくじじょうあと 興国寺城跡
所 沼津市根古屋
交 JR沼津駅南口から富士急シティバス2番線「東根古屋」下車

MAP C-3

83 ぬまづちゃ ぬまづ茶

西浦・戸田エリア

6 いたのなのはなばたけ 井田の菜の花畑
所 沼津市井田 ※ご覧いただけない場合がございます。
交 JR沼津駅から車で国道414号、県道17号線経由で約80分

MAP F-1

7 きらめきのおか 煌めきの丘
所 沼津市井田
交 JR沼津駅から車で国道414号、県道17号線経由で約80分

MAP F-1

9 おせざきのびゃくしんじゅりん 大瀬崎のビャクシン樹林
所 沼津市西浦江梨 交 JR沼津駅南口から沼津登山東海バス8番線「大瀬崎」下車、JR沼津駅から車で国道414号経由、県道17号線沿い約60分

MAP E-2

41 まつしろけじゅうたく 松城家住宅
所 沼津市戸田72
交 JR沼津駅から車で国道414号、県道17号線経由で約80分

MAP F-1

69 たかあしがにのこうらのおめん タカアシガニの甲羅のお面

8 おせざき 大瀬崎
所 沼津市西浦江梨
交 JR沼津駅南口から沼津登山東海バス8番線「大瀬崎」下車、JR沼津駅から車で国道414号経由、県道17号線沿い約60分

MAP E-2

10 みはまみさき 御浜岬
所 沼津市戸田
交 JR沼津駅から車で国道414号、県道17号線経由で約80分

MAP F-1

11 であいみさき 出逢い岬
所 沼津市戸田
交 JR沼津駅から車で国道414号、県道17号線経由で約80分

MAP F-1

53 こうのうがくえんのうじょう 興農学園農場
所 沼津市西浦久連
[資料展示]明治史料館

MAP F-3

65 ぎんどうのひ 吟道の碑
所 沼津市西浦江梨 交 JR沼津駅南口から沼津登山東海バス8番線「大瀬崎」下車、JR沼津駅から車で国道414号経由、県道17号線沿い約60分

MAP E-2

75 てんのうさい 天王祭
所 沼津市西浦河内
交 JR沼津駅南口から沼津登山東海バス8番線「河内農協」下車

MAP F-3

14 おせざきのかみいけ 大瀬崎の神池
所 沼津市西浦江梨 交 JR沼津駅南口から沼津登山東海バス8番線「大瀬崎」下車、JR沼津駅から車で国道414号経由、県道17号線沿い約60分

MAP E-2

34 きたやまのたなだ 北山の棚田
所 沼津市戸田
交 JR沼津駅から車で国道414号、県道17号線経由で約80分

MAP G-2

57 ぜんちょうじ 禅長寺
所 沼津市西浦河内396-2
交 JR沼津駅南口から沼津登山東海バス8番線「河内農協」下車、徒歩約20分

MAP F-3

76 こぜげいのうまつり ごぜ芸能まつり
所 沼津市戸田御浜岬公園
交 JR沼津駅から車で国道414号、県道17号線経由で約80分

MAP G-1

77 へだのりょうしおどり へだの漁師踊り
所 沼津市戸田

15 こうちのおおすぎ 河内の大杉
所 沼津市西浦河内、市民の森近く
交 JR沼津駅から車で約50分

MAP F-3

33 はかまだき はかま滝
所 沼津市戸田
交 JR沼津駅から車で国道414号、県道17号線経由で約80分

MAP G-2

20 きんかんざん 金冠山
所 沼津市西浦 交 戸田峠駐車場から徒歩約20分

MAP G-3

58 ようしきはんせんけんそうちあと 洋式帆船建造地跡
所 沼津市戸田 交 沼津東名ICから車で国道414号、県道17号線経由で約80分

MAP G-1

90 へだみなとまつり 戸田港まつり
所 沼津市戸田中央桟橋
交 JR沼津駅から車で国道414号、県道17号線経由で約80分

MAP G-1

96 らららさんびーち らららサンビーチ
所 沼津市西浦平沢
交 JR沼津駅南口から沼津登山東海バス8番線「らららサンビーチ」下車

MAP F-3

80 しんかいぎょりょうり 深海魚料理

81 たかあしがに タカアシガニ

MAP F-1

85 にしうらみかん 西浦みかん

86 へだのしお 戸田の塩

87 へだどろはんぺん へだドロはんぺん

88 へだたちばな 戸田たちばな

100 するがわんしんかいせいぶつかん 駿河湾深海生物館
所 沼津市戸田2710-1、戸田造船郷土資料博物館
交 JR沼津駅から車で国道414号、県道17号線経由で約80分

MAP F-1

その他

2 ぬまづからみるふじさん 沼津から見る富士山

裏面に絶景ポイントをご紹介しています。

50 ぬまづほうしき(ごみのぶんべつしゅうしゅう) 沼津方式(ごみの分別収集)

60 いのうえやすし 井上靖

73 ぬまづのうた 沼津の歌

78 ぬまづのすし 沼津の寿司

84 いずみすいげんち 泉水源地
所 清水町八幡

MAP D-5